




El Camino de Santiago con Perro desde Sarria Cod. TEE144




Avda. Agustín Romero, 50 - 36600 Vilagarcía de Aurosa - Pontevedra - España - Tlf.: 00 34 986 565 026 - Fax: 00 34 986 508 114
www.tee-travel.com - www.caminoenbici.com - www.spain-incoming.info



El Camino de Santiago con Perro desde Sarria Cod. TEE144

FICHA DEL VIAJE

Tipo de viaje	Senderismo, Individuales, Viajes con Compostela
Inicio/Fin	Sarria - Santiago de Compostela
Dificultad	3 sobre 5
Duración	7 días / 6 noches
Mín. personas	1
Vigencia	01.01.20 - 31.12.20
Salidas posibles	A diario



ITINERARIO

Día 1 Alojamiento en Sarria

Llegarás por cuenta propia a Sarria. Como primera toma de contacto con el Camino, podrás salir a pasear con tu fiel amigo siguiendo el curso del río hasta la zona de O Chanto, un área verde de descanso pegada al río Sarria. Luego podrás cenar en la zona del Malecón o en alguno de los muchos y buenos restaurantes que ofrece esta fantástica villa.

Día 2 Etapa Sarria - Portomarín > 22 km / 4-5 h

Comenzarás la etapa en el casco histórico y al final del mismo te encontrarás un Cruceiro, situado sobre un mirador, que te permitirá obtener unas espectaculares vistas de la fantástica villa de Sarria. Una maravillosa postal, seguro que te harás una fantástica fotográfica con tu fiel amigo, un recuerdo del Camino... Unos pasos más allá, hallarás el Monasterio de Santa María Magdalena, donde podrás parar a poner el sello del lugar. Continuarás tu Camino para poco a poco alcanzar Barbadelo y poder realizar una pequeña parada técnica. Pasarás por las pequeñas poblaciones de Peruscallo, Morgade, Ferreiros, Vilachá y, unos cuatro kilómetros más allá, alcanzarás Portomarín. Pasarás la noche en el nuevo Portomarín, dado que el antiguo descansa bajo las aguas del Embalse de Belesar en el río Miño.

Día 3 Etapa Portomarín - Palas de Rei > 24 km / 5-6 h

Tras haber pernoctado en Portomarín y haber degustado sus productos más famosos: el orujo y la tarta de Portomarín, abandonarás este lugar cruzando de nuevo el Embalse de Belesar y ascendiendo por una bella zona arbolada. Tu perro y tú, disfrutaréis mucho en esta etapa dejando a vuestro paso hórreos, castros, capillas, iglesias y lugares que seguro que dejarás inmortalizados con una fotografía. Gonzar, Castromaior, Ventas de Narón, Ligonde, Eirexe, Lestedo, A Brea... son lugares por los que pasaréis antes de alcanzar Palas de Rei. En Palas os espera un alojamiento donde tu perro podrá corretear, jugar o incluso descansar bajo la sombra de un árbol o un hórreo...

Día 4 Etapa Palas de Rei - Arzúa > 28 km / 6-7 h

Esta etapa tiene bastantes ascensos y descensos, pero es muy bonita y su mayor parte transcurre por terreno de tierra bien pisada entre árboles, campos de cultivo y pequeñas aldeas. Pasaréis por San Xulián do Camiño, Coto y llegaréis a Melide, tendréis caminados 15 km y dado que la etapa es más larga, a mitad de camino, ¡tendrás que hacer una parada para reponer fuerzas! y... qué mejor forma hay de hacerlo, que tomando una tapa de pulpo á feira regada con un buen vino albariño D. O. Rías Baixas. Aunque si eres más de dulce, no dejarás de probar los melindres o un buen chocolate con churros. Tras abandonar Melide pronto llegaréis a Boente de Arriba y un poco más allá a Castañeda, cuando estéis en Ribadiso ya solo os quedarán dos kilómetros para alcanzar Arzúa.


Día 5 Etapa Arzúa - Rúa > 19 km / 4-5 h

En Arzúa lo famoso es su Queso Denominación de Origen Arzúa-Ulloa, por lo que no te podrás ir sin probarlo. Tras sellar tu Credencial del Peregrino y la de tu mascota en la Iglesia de Santiago de Arzúa abandonaréis este pueblo por una zona arbolada para continuar entre campos de cultivo y pequeñas aldeas como la de A Calzada. Unos kilómetros más allá podréis hacer una parada en Salceda o si todavía estáis con fuerzas de continuar podréis hacerla en O Empalme. Tras pasar la Capilla de Santa Irene ya son pocos los kilómetros que os quedarán hasta Rúa, es decir, tras pasar tres pequeños bosques de eucaliptos, ya estaréis en Rúa.

Día 6 Etapa Rúa - Santiago de Compostela > 21 km / 4-5 h

Hoy tendréis que ascender al Monte do Gozo y aunque os encontraréis ascensos y descensos será una etapa muy llevadera y sobre todo porque esos ascensos y descensos, con las ganas de alcanzar la Plaza del Obradoiro, van a ser insignificantes. A un kilómetro de Rúa cruzaréis O Pedrouzo por una zona de eucaliptos y paso a paso, ya entre campos de cultivo y casas, os acercaréis a la carretera nacional y llegaréis a Amenal. Un lugar ideal para hacer una parada técnica. San Paio, Lavacolla, Vilamaior, San Marcos... son algunos de los lugares por los que pasaréis antes de alcanzar el Monte do Gozo, desde donde ya podréis divisar la ciudad de Santiago. Desde este punto ya solo os separan cuatro kilómetros de la Tumba del Apóstol. Una vez alcanzada la Plaza del Obradoiro y haber abrazado el Santo, tendréis que ir a por vuestras Compostelas.

Día 7 Tras el desayuno fin de nuestros servicios



Precios

345 € por persona en hab. doble
35 € por mascota